

Poscritti

☒ rilevato☐ visitato, non rilevato☐ insediamento disperso, solo accennato

Sviluppo dell'insediamento

Relazioni storiche e spaziali fra i principali perimetri edificati, gruppi edilizi, intorni ed elementi singoli; conflitti; indicazioni particolari per la conservazione.

Frazione isolata del comune di Intragna, la località si situa in posizione rialzata su un terrazzo, definito a nord dal Ri di Mulitt e a sud dal fiume Melezza, dominando le Centovalli e parte della bassa Vallemaggia.

Originariamente rurale, dedicata all'allevamento del bestiame e al commercio delle castagne, Costa assume oggi un carattere residenziale secondario.

Confrontando la vecchia carta Siegfried del 1895 si nota che il villaggio, un tempo adibito ad alpe, era collegato a Intragna per mezzo di un sentiero-mulattiera che saliva da Pila per proseguire in seguito verso Selna. Oggi è invece raggiungibile con la teleferica da Intragna o tramite una nuova strada carrozzabile che parte da Calezzo e sale lungo il ripido pendio meridionale della valle. La chiesa di S.Maria Addolorata, edificata nel 1745, dipende dalla parrocchia di Intragna. Situata a monte dell'insediamento, in posizione dominante sul pendio che volge a Intragna, marca la vecchia entrata al villaggio.

L'impianto della piccola frazione è caratterizzato da un gruppo edilizio compatto (G 0.1) e da un gruppetto di abitazioni secondarie (0.0.9) site sul sentiero che conduce a Selna.

Il gruppo abitativo G 0.1 è attraversato da una viuzza interna che dallo spiazzo antistante l'abitazione 0.1.1 si collega con la chiesa. Un secondo spazio pubblico si situa in prossimità del piccolo lavatoio e fontanile 0.1.2 del 1871.

Le abitazioni, molto trasformate nella loro struttura originaria, si situano in modo perpendicolare alla morfologia del terreno nei punti più pronunciati del pendio, mentre in entrata al villaggio, su un piccolo pianoro si nota una costruzione del 1733 posta parallelamente al degradare del declivio.

La struttura 0.0.9 è invece percorsa dal vecchio sentiero, un tempo primario, collegante il villaggio a Selna, ed è costituita da vecchie stalle, tutte recentemente trasformate in abitazioni secondarie.

Il contesto naturale circostante il nucleo è compromesso dall'inserimento di nuove costruzioni (0.0.8) o da aggiunte contrastanti (0.0.7). Due cappellette

Qualificazione

Termine di confronto

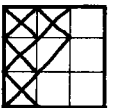
☐ città☐ villaggio☐ borgo☒ frazione (Weiler)☐ villaggio urbanizzato☐ caso particolare

qualità della situazione

qualità spaziali

qualità storico-arch.

ulteriori qualità



Valutazione dell'insediamento nell'ambito della regione

Frazione a carattere residenziale nella quale si evidenziano le molte costruzioni trasformate in abitazioni secondarie e in cui, di conseguenza, non si intravede più alcuna traccia della primaria attività agricola.

Costa presenta un notevole pregio dal profilo della situazione sia per l'eccezionale posizione su un pianoro, leggermente terrazzato, al margine di uno sperone, formato dalla Melezza e dal Ri di Mulitt, dominante sulle Centovalli e sulla bassa Vallemaggia, che per l'integrità del paesaggio.

Manifesta inoltre un certo pregio per qualità spaziali grazie al chiaro rapporto tra le abitazioni del nucleo compatto, la chiesa, isolata ed in posizione emergente, ed il gruppo delle stalle, ora totalmente trasformate in abitazioni.

Dal profilo storico-architettonico l'insieme riveste scarsa importanza per lo

0

Ct.	Distr.	Comune	Località	1. Stesura	2
TI	4	Intragna	— Costa		
Poscritti					

Sviluppo dell'insediamento (continuazione)

(0.0.10) completano la visione dell'insediamento: la prima sorge isolata a lato del sentiero tra la chiesa e Intragna, l'altra nel centro del gruppo di stalle riattate 0.0.9.

Il patrimonio edilizio di Costa è costituito per lo più da abitazioni a due piani, in sassi o intonacate a rasapietra, e da alcune costruzioni allo stato di abbandono.

Purtroppo le recenti trasformazioni hanno alterato, quasi totalmente, l'aspetto originario del villaggio.

Qualificazione (continuazione)

stato del patrimonio che , fatta eccezione per qualche abitazione. ha subito accentuate modifiche nell'aspetto originario.

Poscritti

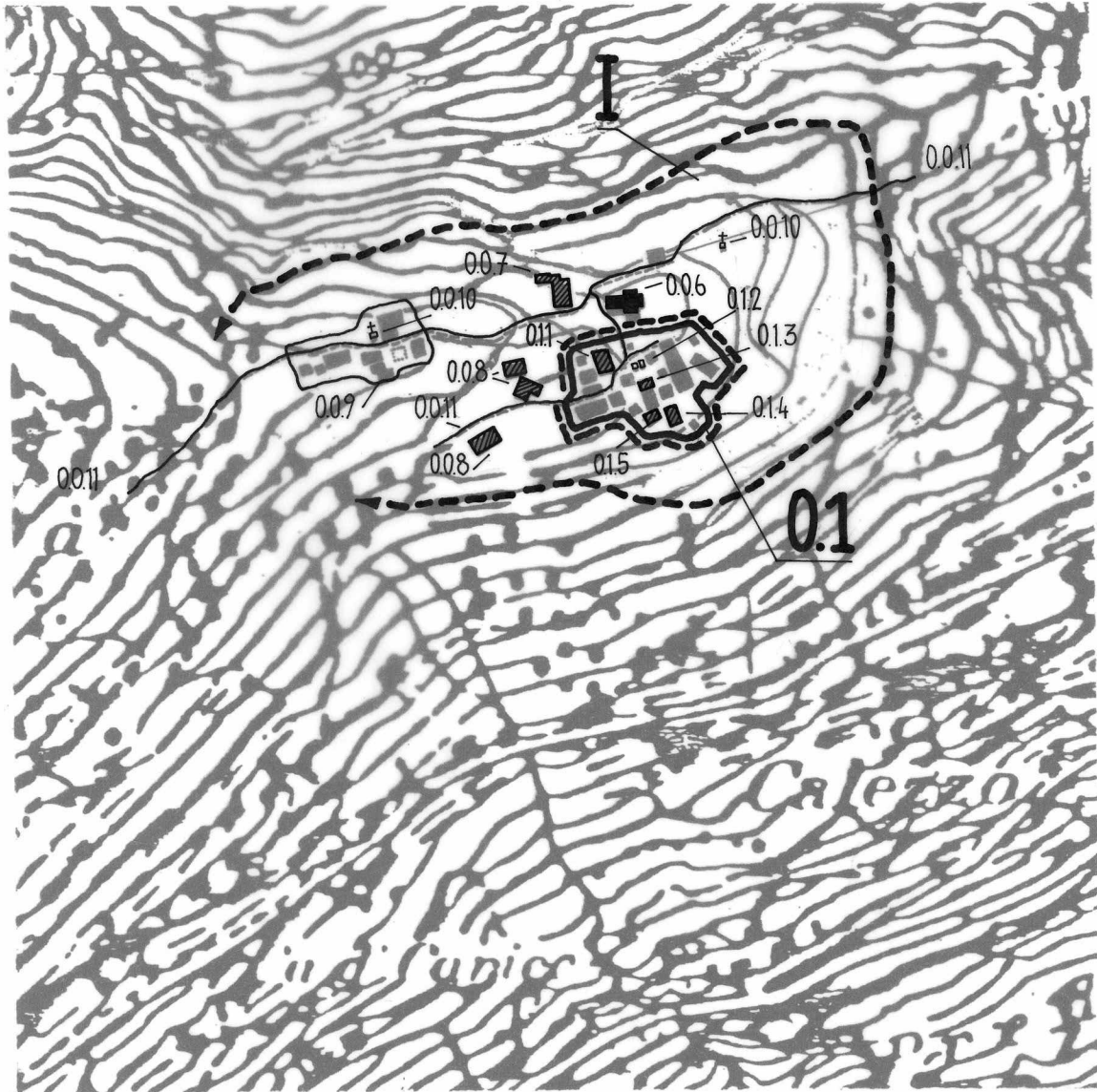
7.11.85

Perimetri edificati, gruppi edilizi, intorni definiti, intorni orientati ed elementi singoli*

	Numero	Denominazione	Categoria di rilievo Qualità spaziali Qualità storico-arch. Significato Scopo d. conservaz. accennato alterante	Foto no
G	0.1	Nucleo abitativo .	AB X / X A	5,6,13-22
I-OR	I	Pendio verde che circonda il nucleo.	a b X a	1,23,25,26,28
	0.1.1	Recente trasformazione con aggiunte contrastanti per dettagli e proporzioni .		4,7
	0.1.2	Piazzetta con la fontana e un piccolo lavatoio .		12
	0.1.3	Annesso sproporzionato che definisce con poca precisione lo spazio della piazzetta .		5,37
	0.1.4	Nuova abitazione in prossimità del patrimonio edilizio vecchio .		16
	0.1.5	Recente edificazione in stretto rapporto con il nucleo .		20
E	0.0.6	Cappella di Santa Maria Addolorata risalente al 1745.	X A	2
	0.0.7	Ristrutturazione con aggiunte .		3
	0.0.8	Abitazioni recentemente edificate in stretto rapporto con il patrimonio edilizio vecchio .		8,41,42
	0.0.9	Abitazioni e stalle trasformate negli ultimi anni .		31-36
	0.0.10	Cappellette a lato dei sentieri .		27,33
	0.0.11	Sentieri allo stato originario che collegano il nucleo con le frazioni .		3,28

* descrizione dettagliata sulle schede A, U ed E: disponibile/non disponibile

--	--	--	--	--	--	--





Ct. Distr. Comune

Località

TI

4

Intragna

— Costa

1. Stesura

Scala 1:5000

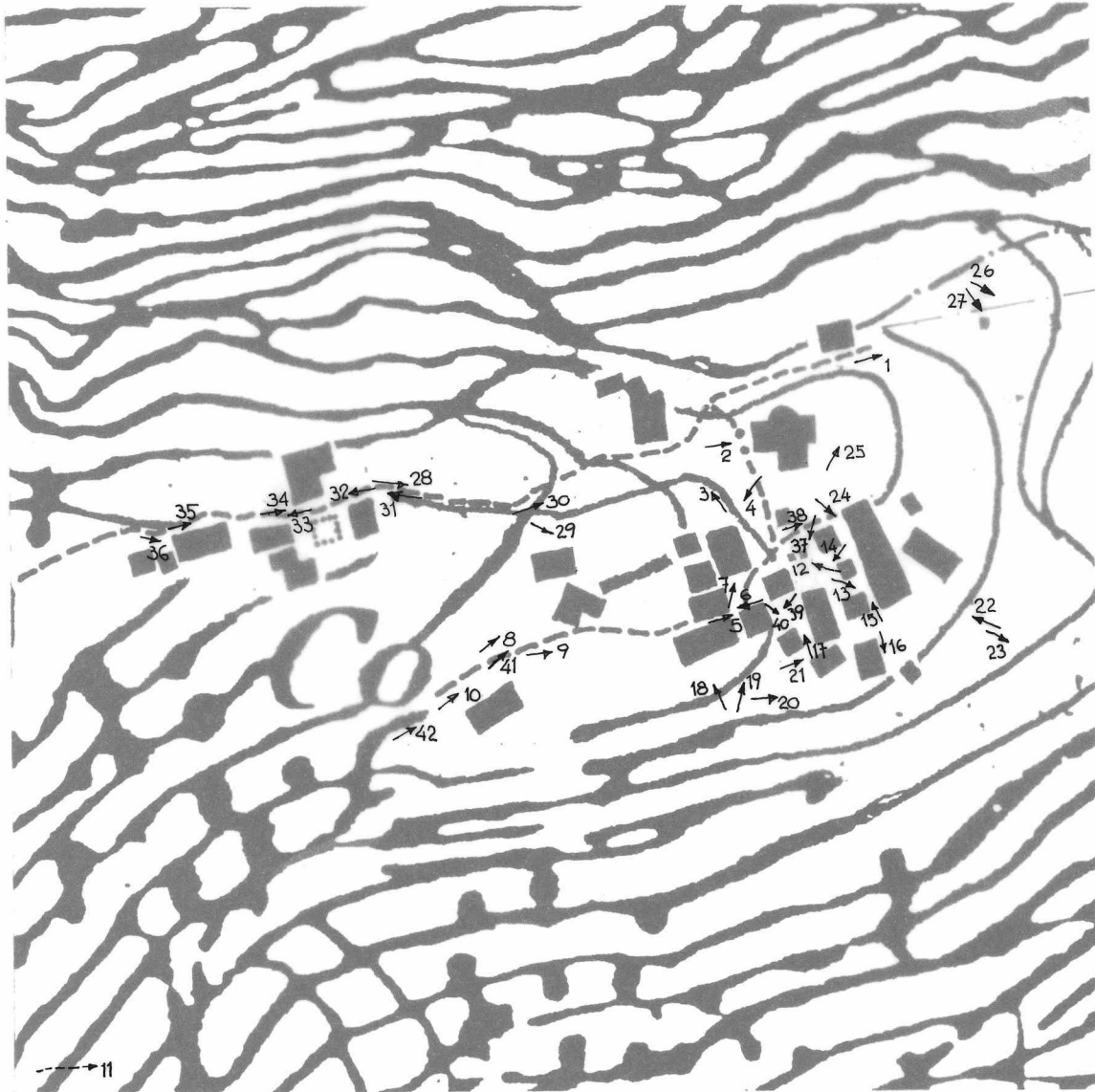
Poscritti

--	--	--	--	--	--	--



Poscritti

--	--	--	--	--	--	--





1



7



13



2



8



14



3



9



15



4



10



16



5



11



17



6



12



18



19



25



31



20



26



32



21



27



33



22



28



34



23



29



35



24



30



36



37



38



39



40



41



42



Ct. Distr. Comune

Data:

TI 4 Intragna

Dati

Poscritti:

--	--	--	--	--	--	--

LOCALITA

Corcapolo Verdasio
Costa * Calezzo
Golino
Intragna
Rasa

Comune: Intragna

Distretto: Locarno

Cantone: Ticino

*visitato, non rilevato

**insediamento disperso, solo accennato

Carta nazionale no

DATI ORL PER IL COMUNE

		Settore 1	1960	26,4 %	1970	16,4 %	1980	11,5 %
Abitanti 1980	849	Settore 2	1960	41,0 %	1970	40,5 %	1980	24,1 %
Abitanti 1970	841	Settore 3	1960	34,5 %	1970	43,1 %	1980	64,4 %
Aumento 1970—80	1,0%	Indice demografico 0,99 (Media svizzera e = 1; se e è superiore a 1 lo sviluppo demografico del comune tra il 1970 e il 1980 era superiore alla media svizzera)						
Aumento 1960—70	-0,8%							
Aumento 1950—60	-11,4%	Indice d'invecchiamento a = 0.81 (Media svizzera a = 1; se a è infer. a 1 la popolazione del comune nel 1980 era invecchiata)						

RACCOMANDAZIONI E ORDINANZE DI PROTEZIONE

Sulla lista della lega svizzera per la salvaguardia del patrimonio nazionale A/B:

A: Golino, B: Verdasio

Nell'inventario per la protezione dei beni culturali d'importanza naz./cant./locale:

naz.: Ponte romano e villaggio di Golino

Nel DFU:

Corcapolo, Golino, Intragna, Rasa, Verdasio: Aspetto di località

Monumenti storici sotto la protezione della Confederazione:

/

Ulteriori ordinanze di protezione:

Consultare l'elenco dei monumenti storici ed artistici del Cantone Ticino 1911-1968
e supplementi 1971-1988



CT DISTR. COMUNE

LOCALITA'

ANNO C. S.

TI

4

Intragna

CARTA

1895

Carta Siegfried 1:50'000
Carta nazionale 1:25'000





CT DISTR. COMUNE

LOCALITA'

ANNO C. S.

TI

4

Intragna

CARTA 1:25 000

1895

